





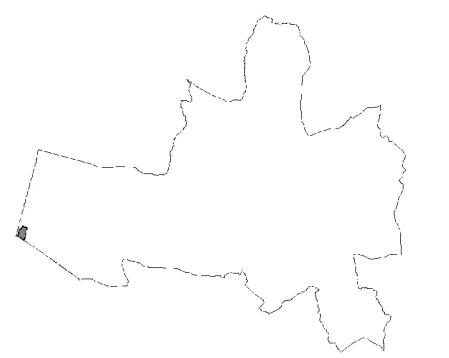


## LEGENDA

-  Limite do Concelho (CAOP 2024)  
 Carta Base  
 Hidrografia  
 Área de Intervenção do Plano  
 Arruamentos propostos  
 Recuos mínimos

## REDE VIÁRIA



<p><b>1ª ALTERAÇÃO À 1ª REVISÃO DO PLANO DE URBANIZAÇÃO DA PRAIA DA TOCHA</b></p> <p>VERSÃO FINAL</p> <p>PLANTA DE INFRAESTRUTURAS - REDE VIÁRIA</p>	<p>escala</p> <p>1:5 000</p>	<p>n.º desenho</p> <p>16</p>
	<p>data</p> <p>setembro 2025</p>	

Cartografia base vetorial homologada:

revisão	00
referência	16_INFRAS_REDE_VIARIA
desenhado	
escala gráfica	